





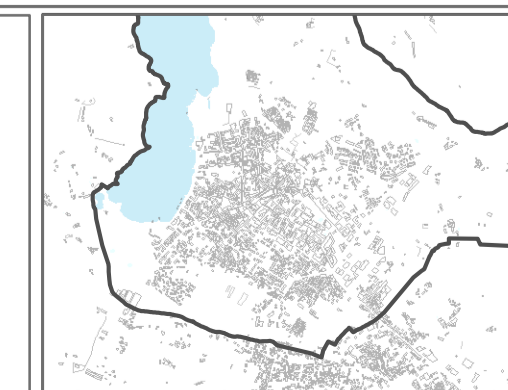


**RECS**

	Rec troncal obert		Rec troncal soterrat
	Rec secundari obert		Rec secundari soterrat
	Reguera		Reguera soterrada



**PLA D'ORDENACIÓ URBANÍSTICA MUNICIPAL**

Ajuntament de Banyoles

Document d'aprovació Provisional. Agost 2020

I. Plànols informació  
I.12. Avanç Pla Especial Recs

Escala: A1: 1:4.000  
A3: 1:8.000

Equip redactor: Font-Viñolas arquitectes SLP